

Übersichtskarte Weissensteintunnel aktivieren mit Ausflügen ab Mittelland

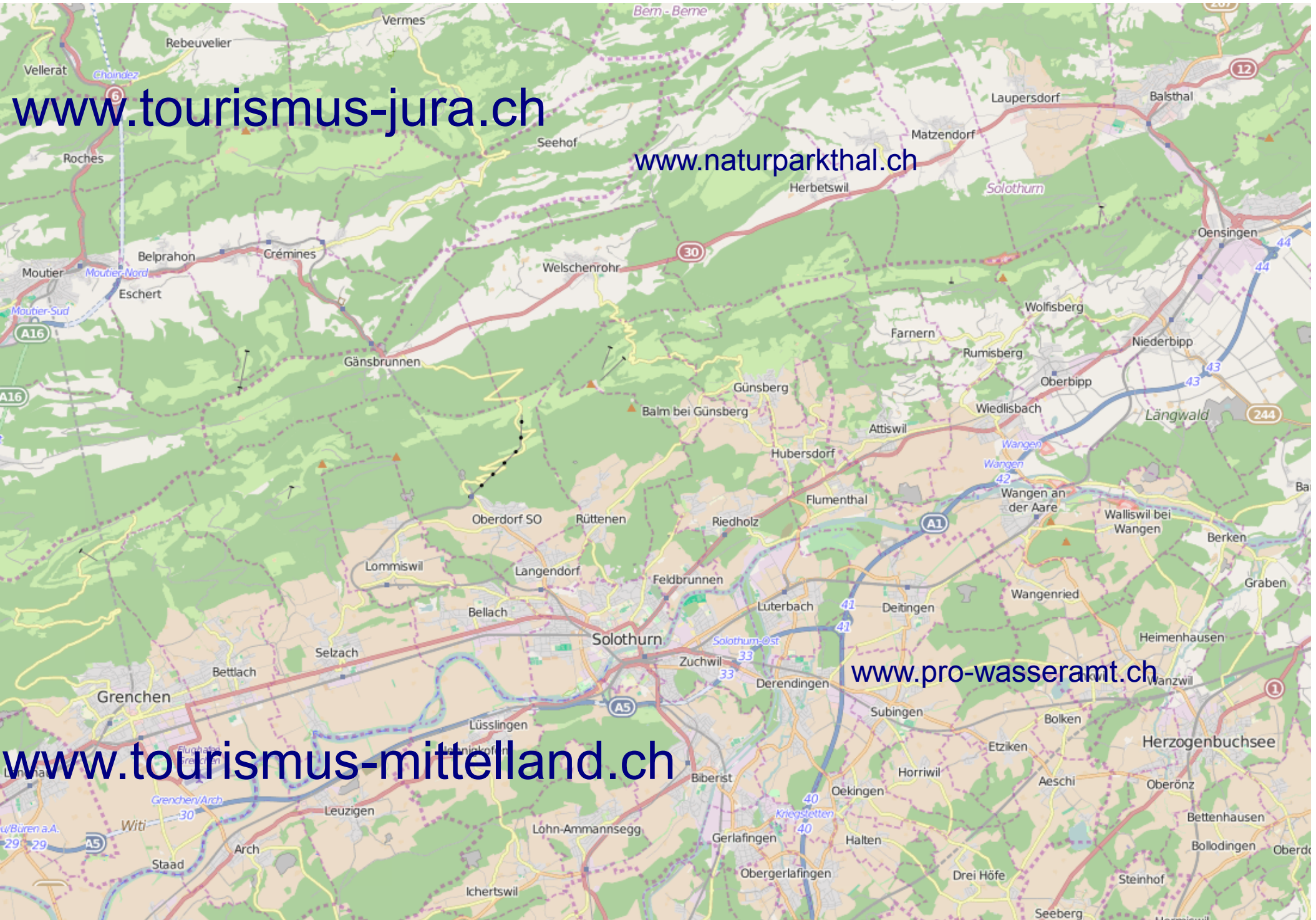
Karten Solothurn Gänsbrunnen Moutier Balsthal Oensingen

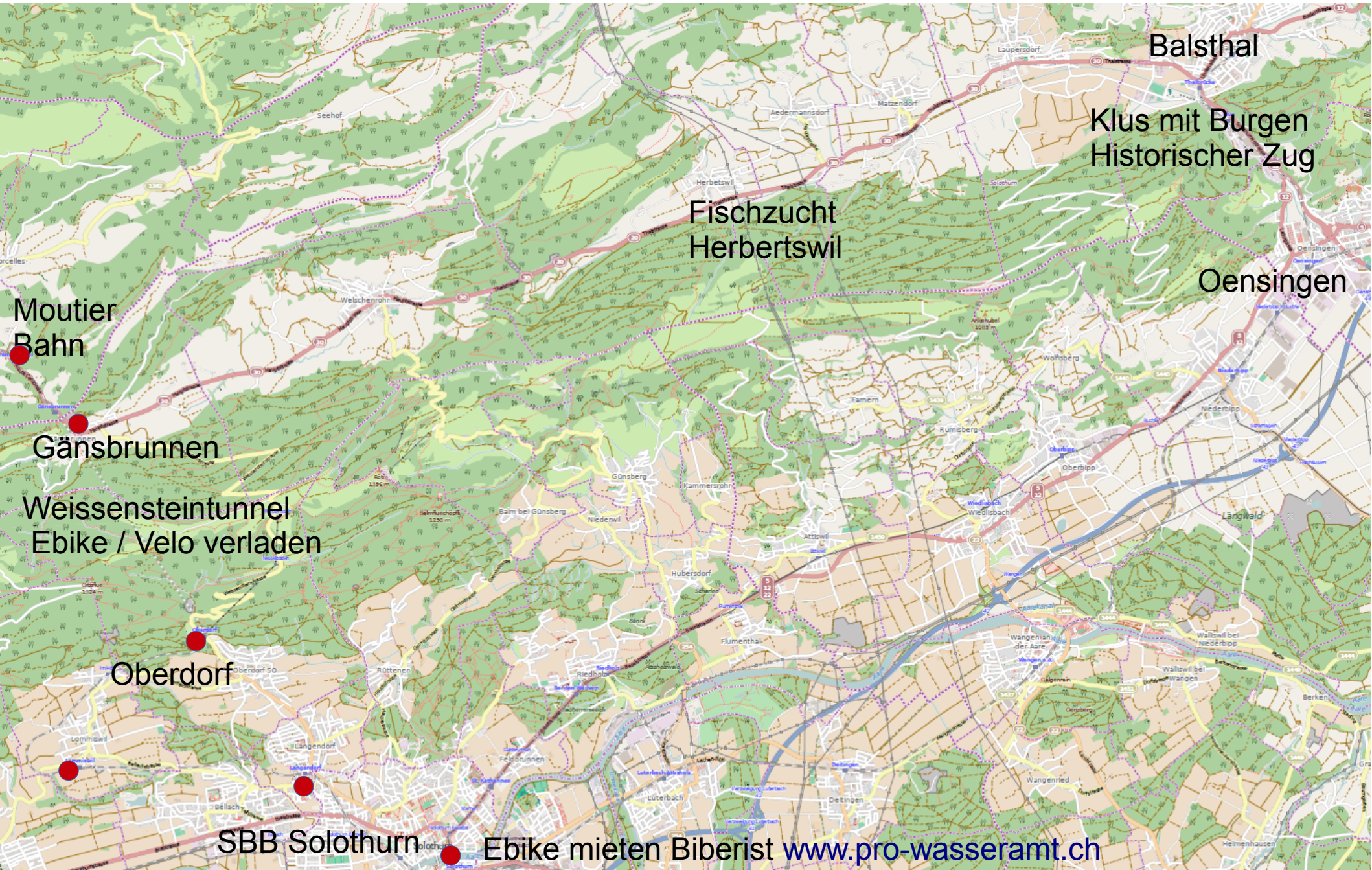
www.tourismus-jura.ch

www.naturparkthal.ch

www.tourismus-mittelland.ch

www.pro-wasseramt.ch





Balsthal

Klus mit Burgen
Historischer Zug

Fischzucht
Herbertswil

Oensingen

Moutier
Bahn

Gänsbrunnen

Weissensteintunnel
Ebike / Velo verladen

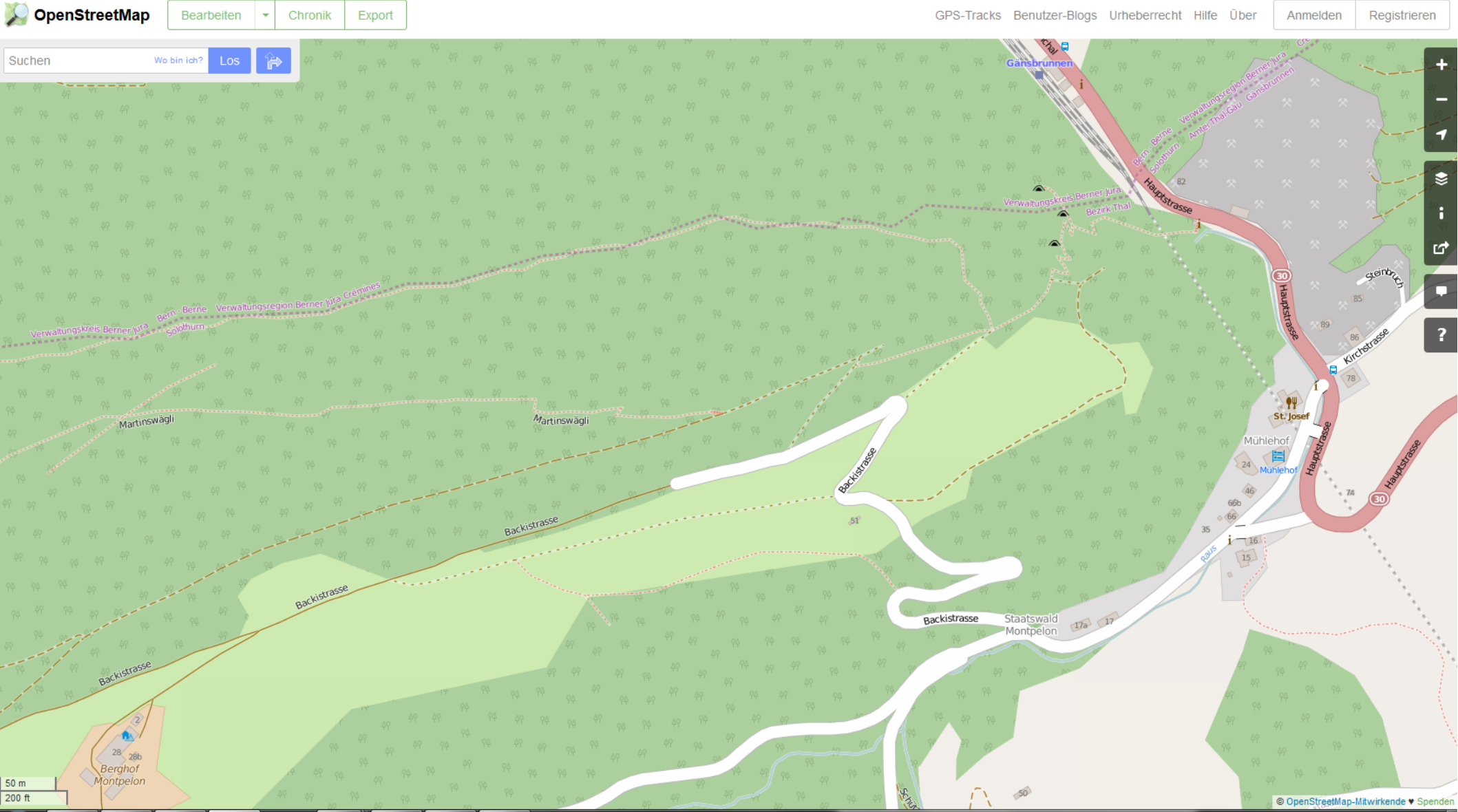
Oberdorf

SBB Solothurn Ebike mieten Biberist www.pro-wasseramt.ch

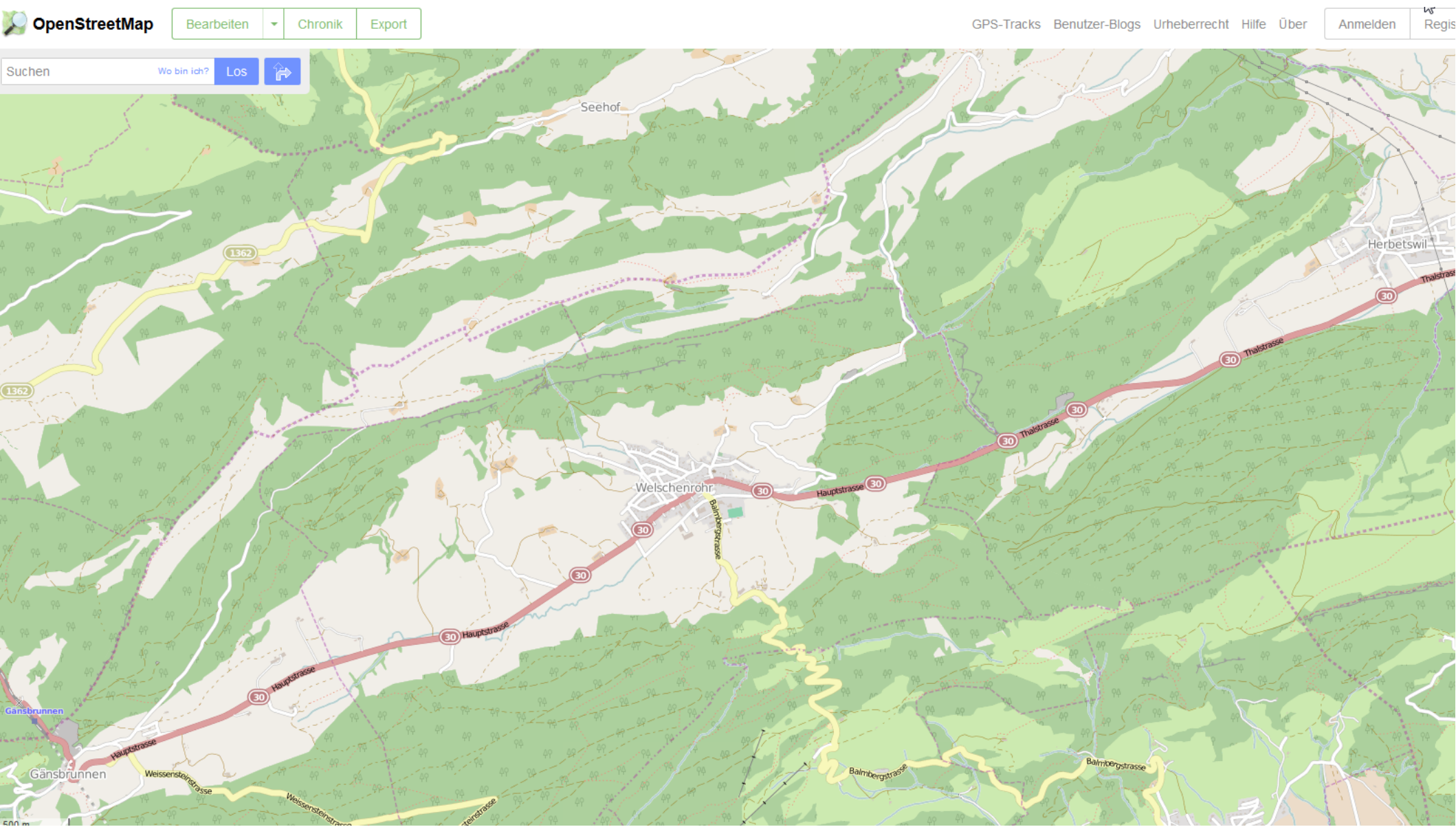
Ebike Miete oder Velos ab SBB Solothurn oder www.speed-e.ch ab Biberist mit ebike nach Oberdorf, verladen bis Gänsbrunnen, Besuch Hotel Reh mit Fischzucht und Forellenfischen zurück gleicher Weg oder Balsthal – Oensingen – Aare – Solothurn / Biberist
Buchbar mit Notrufnummer und Begleitfahrzeug auch für grosse Gruppen via www.pro-wasseramt.ch

Situation Bahnhof Gänsbrunnen – Bus nach Wolfschlucht und Forellenfischzucht Herbertswil Balsthal – Oensingen SBB

Gasthof St. Joseph – Zwergenweg zum Montpelon -> Subigerberg -> Weissenstein



Karte Gänsbrunnen – Herbertswil



Ein Bsp Gänsbrunnen – Welschenrohr mit Bus bis Haltestelle Eingang Wolfsschlucht, wandern über die Tannmatt nach Herbertswil, Abschluss mit Besichtigung Forellenzucht und Fischen, bräteln im Hotel Reh, zurück mit Bus nach Gänsbrunnen – Solothurn oder nach Balsthal – SBB Oensingen (auch mit ebike buchbar bei www.pro-wasseramt.ch)