

# Firmenausflug, Vereinsausflug oder Schulreise - Lagerwoche Region Solothurn

Die Schweiz mit Kanton Solothurn, Hauptstadt Solothurn im Bezirk Solothurn

Kantone und Wappen CH

<http://www.trussardi.ch>




## Kanton Solothurn



### Basisdaten

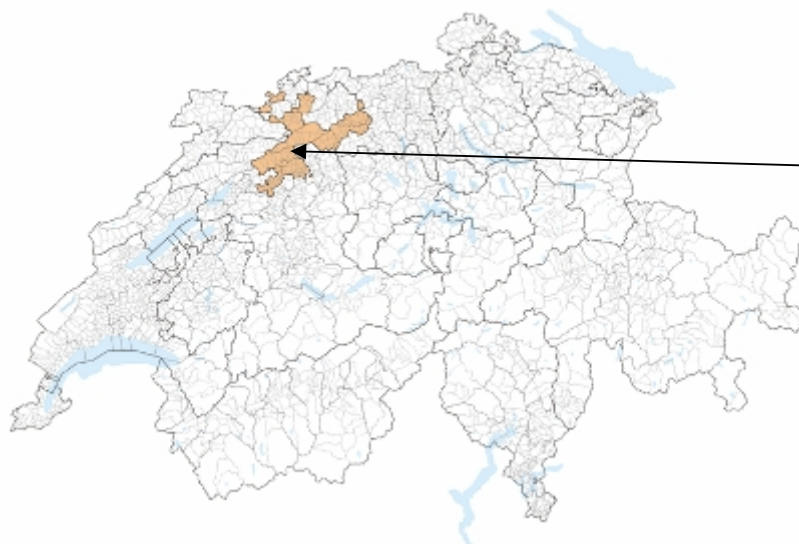
Hauptort:	Solothurn
Fläche:	791 km <sup>2</sup> (Rang 16)
Einwohner:	251 657 (2006) (Rang 12)
Bevölkerungsdichte:	317 Einw./km <sup>2</sup> (Rang 7)
Beitritt zur Eidgenossenschaft:	1481

## Solothurn

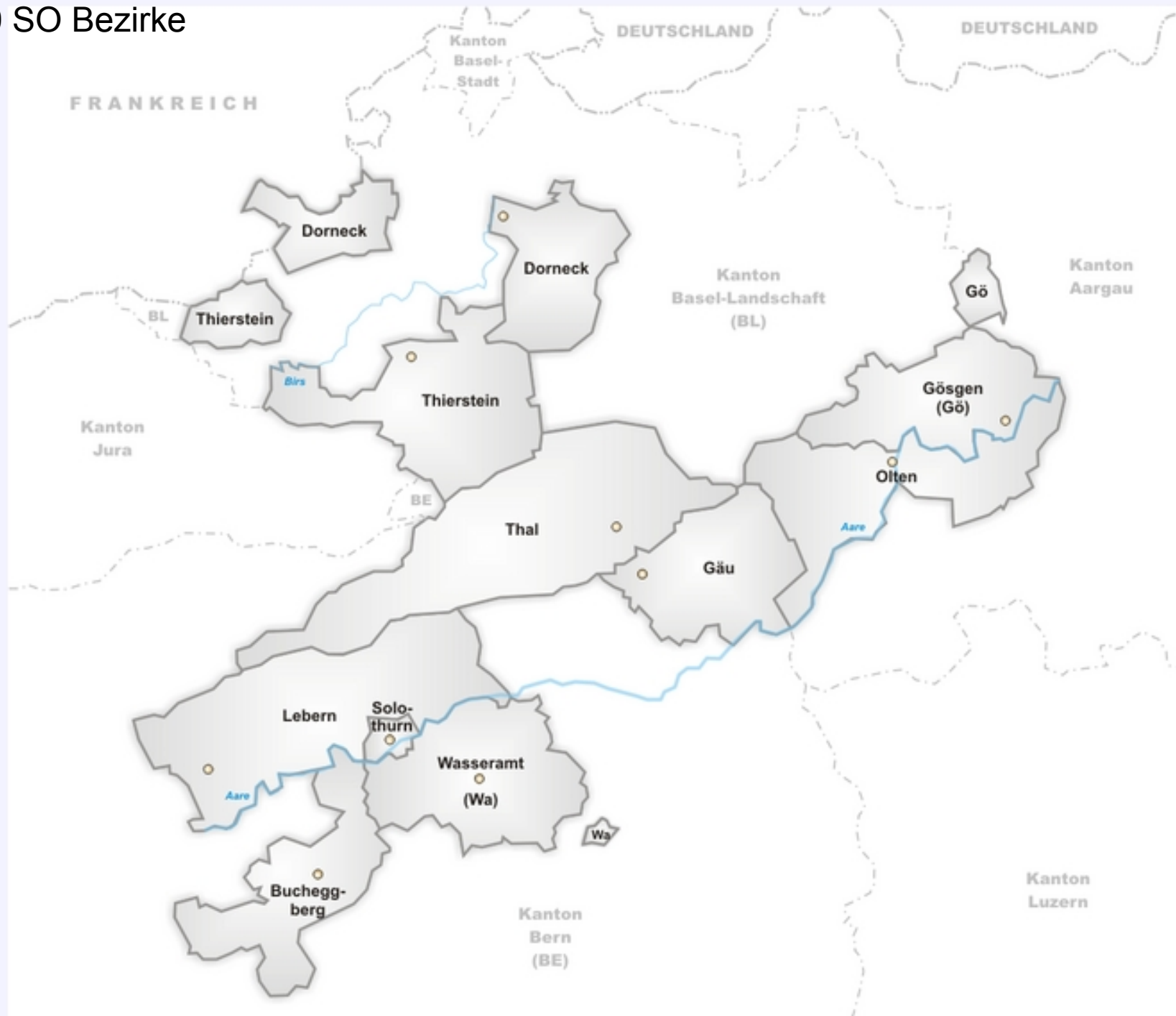


### Basisdaten

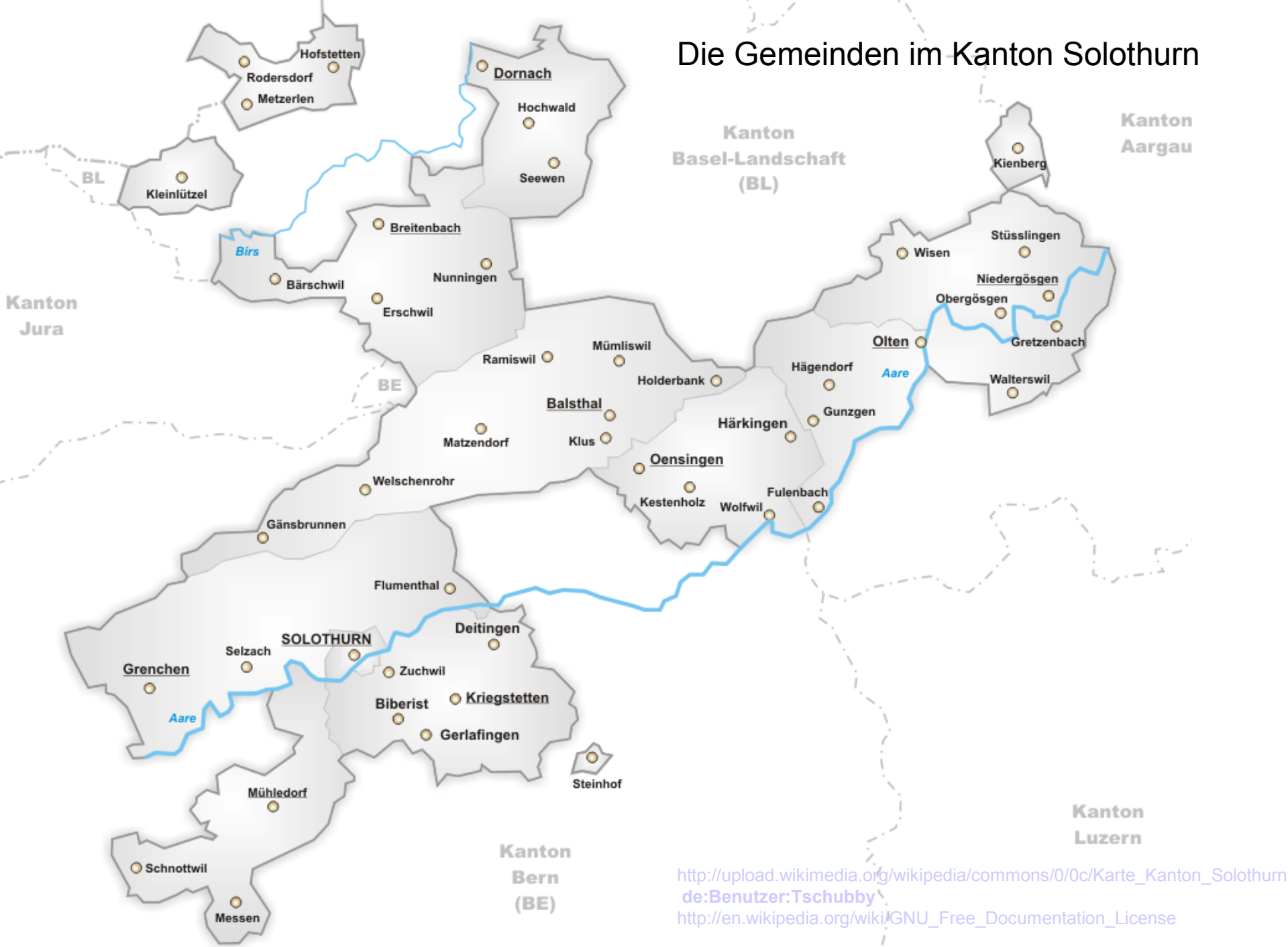
Kanton:	Solothurn
Bezirk:	Solothurn
BFS-Nr.:	2601
PLZ:	4500
Koordinaten:	(607492 / 228604) <a href="#">↗</a>
Höhe:	430 m ü. M.
Fläche:	6.29 km <sup>2</sup>
Einwohner:	15 378



# 10 SO Bezirke



# Die Gemeinden im Kanton Solothurn



[http://upload.wikimedia.org/wikipedia/commons/0/0c/Karte\\_Kanton\\_Solothurn\\_de:Benutzer:Tschubby](http://upload.wikimedia.org/wikipedia/commons/0/0c/Karte_Kanton_Solothurn_de:Benutzer:Tschubby)  
[http://en.wikipedia.org/wiki/GNU\\_Free\\_Documentation\\_License](http://en.wikipedia.org/wiki/GNU_Free_Documentation_License)

# Gemeinden interaktiv

Hier können Sie alle Gemeinden **interaktiv lernen**...

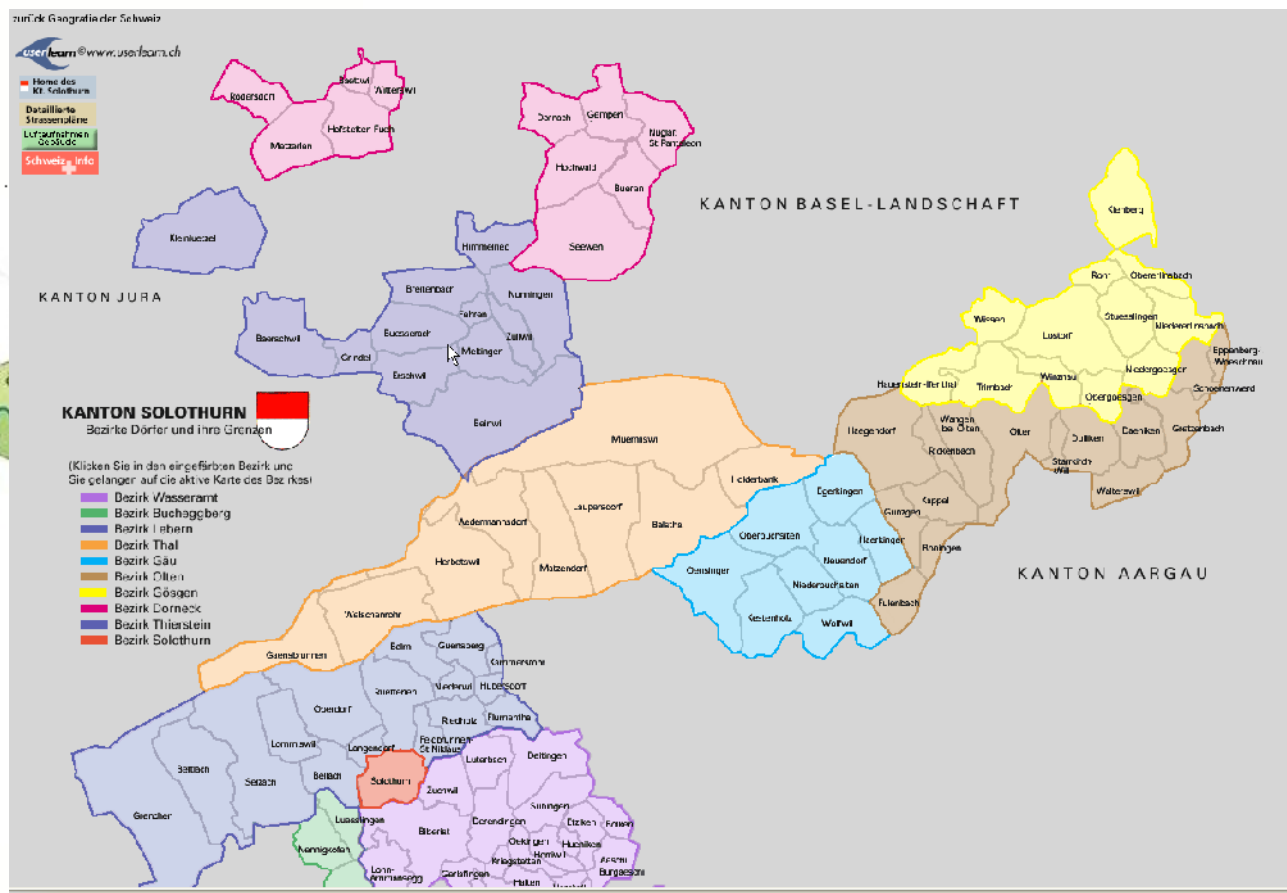
Die meisten Gemeinden verfügen heute über eine Webseite! Geben Sie **www.ortsname.ch** ein!

(Hat Ihre gesuchte Gemeinde noch keine realisiert, wir gerne einen Auftritt!)

Nützlich sind auch die Infos auf wikipedia! geben Sie bei Google **wiki und Ihre Gemeinde** ein!



Geographie Kt. SO interaktiv



<http://www.userlearn.ch/schweizergeografie/kantogrenzwass/kantsolothindex.html>

Aufbereitet [www.ch-info.ch](http://www.ch-info.ch)