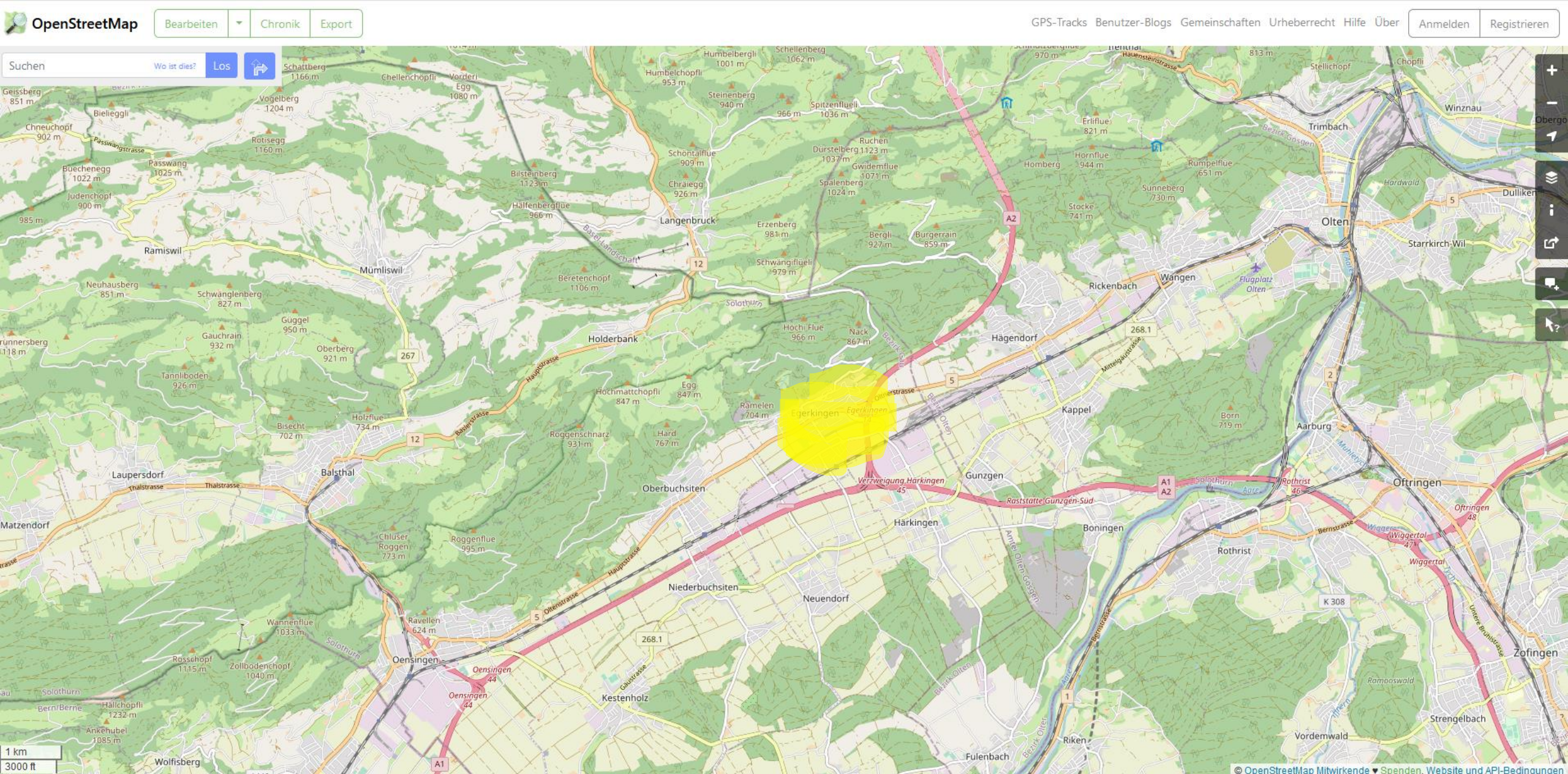


Egerkingen – guter Ausgangsort für Wanderungen im Jura und Ausflüge Mittelland

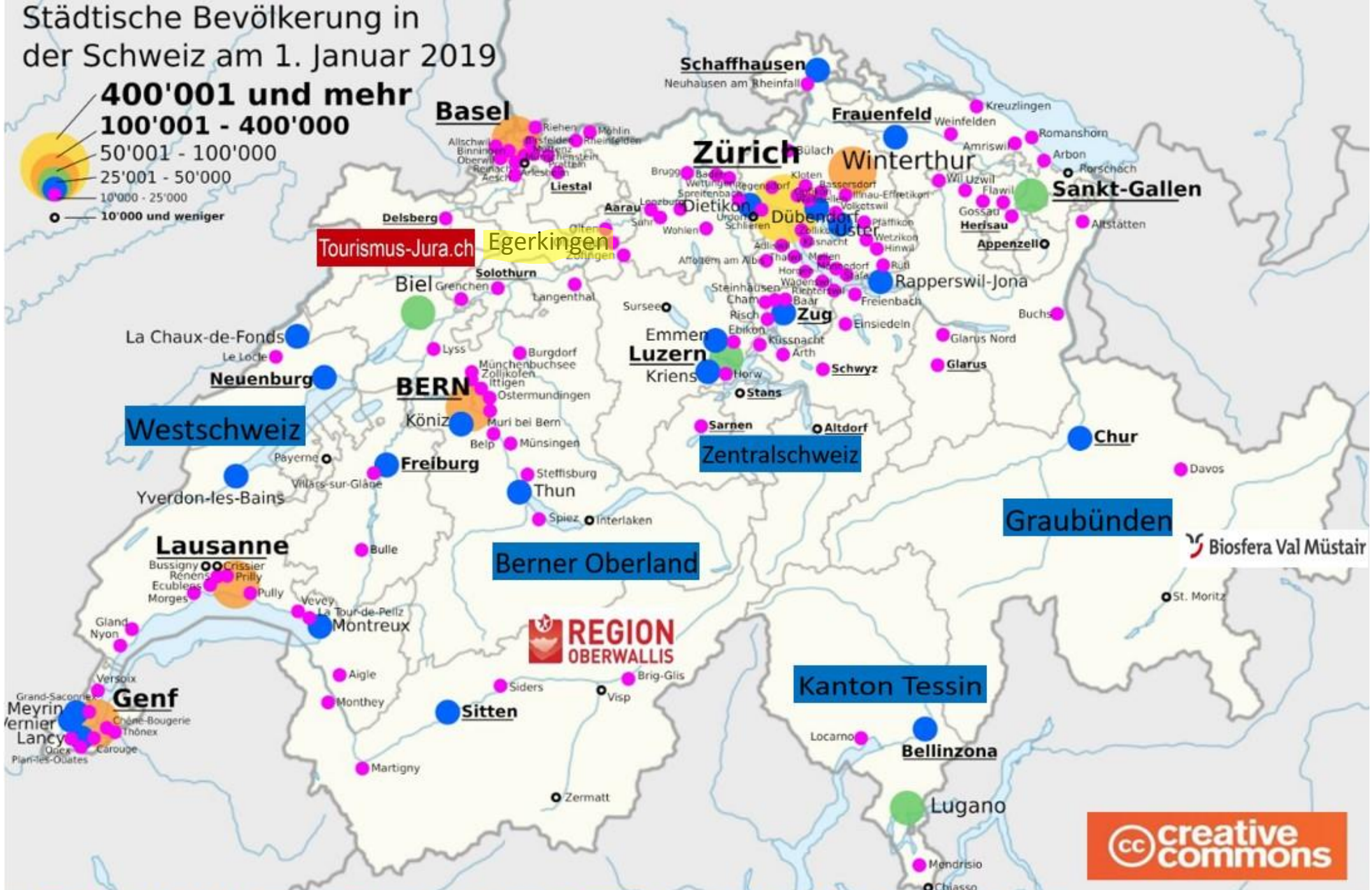


4 Hotels zentral im Mittelland zur Auswahl

Quelle [google maps](#) - Routenplaner [Google](#)



Städtische Bevölkerung in der Schweiz am 1. Januar 2019



Schlosshöchi - Höchi Flue Runde von Egerkingen

Ruine
Wander-Highlight Merken

Höhe 830 m
[Mehr Details](#)

Karten

Egerkingen

Wanderzeit ca. 2.41 8,14 km 290m aufwärts 300m abwärts, Mittelschwere Wanderung Jura 1. Kette gut begehbarer Wege, Trittsicherheit erforderlich. Start bei A ist Parkplatz 3 die Schlossruine, mehr auf komoot.de

Ausflug Jura nach Langenbruck Kloster Schöntal + Wanderung Belchenfluh oder kleinere Rundwanderungen ab Langenbruck


https://www.komoot.de/tour/1345192175?ref=wtd&share_token=aE5D6otiTyTKw1RhvBCv85Z2GmtLn33EsFxJ642ajlRCtrWGY

komoot Entdecken Routenplaner Pioneers Hol dir Premium + 🔔 👤 userhelp ⋮

langenbruck belchenfluh 3 Std. Tour bearbeiten Verkleinern

02:44 **8,02 km** **410 m** **420 m**

Mittelschwer Mittelschwere Wanderung. Gute Grundkondition erforderlich. Überwiegend gut begehbare Wege. Trittsicherheit erforderlich.

Start 

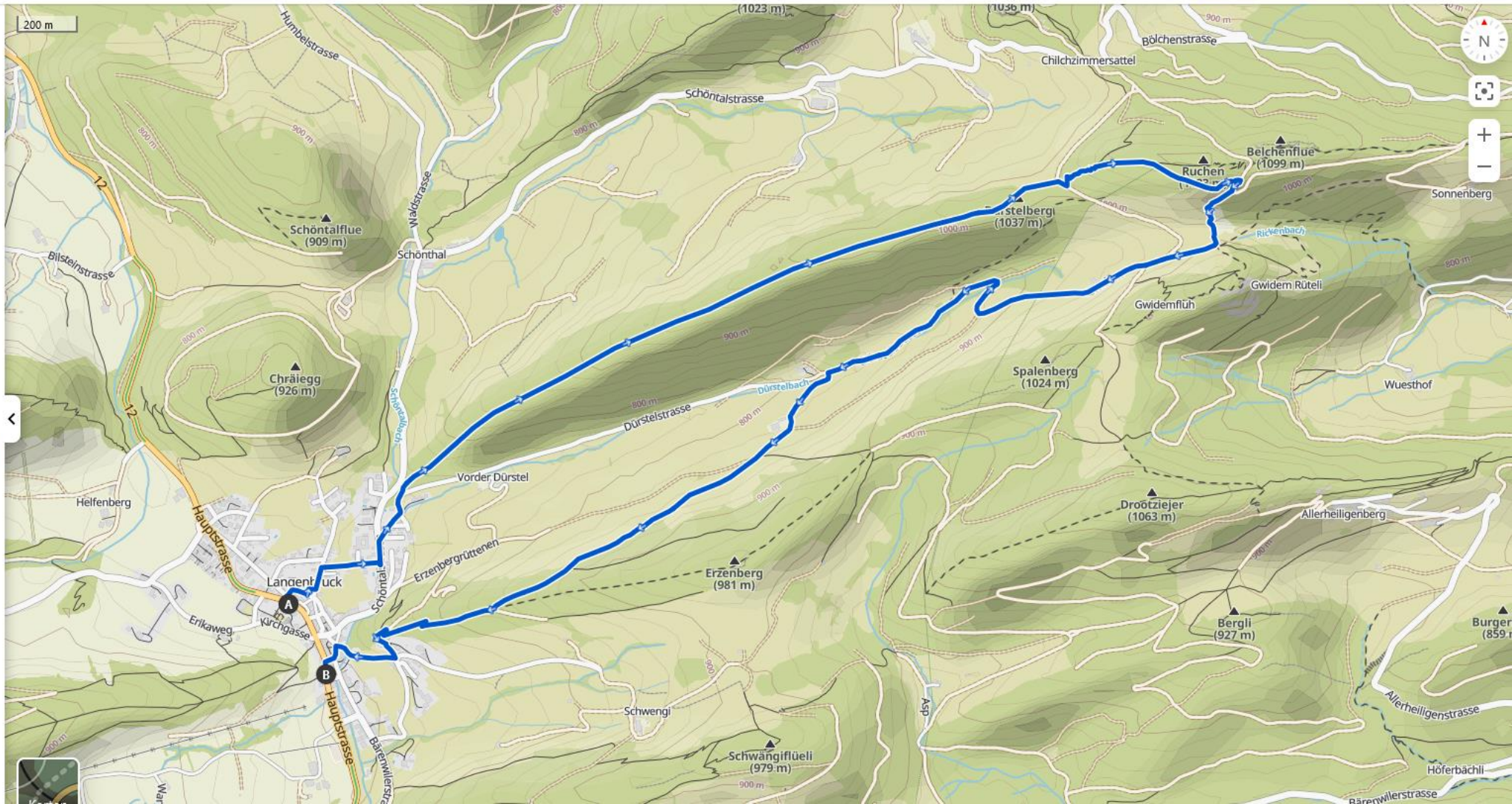
Ziel 8,02 km

WEGTYPEN

- Bergwanderweg:** 135 m
- Wanderweg:** 3,76 km
- Weg:** 3,12 km
- Nebenstraße:** 868 m
- Straße:** < 100 m
- Bundesstraße:** < 100 m

WEGBESCHAFFENHEIT

- Alpines Gelände:** 135 m
- Naturbelassen:** 2,66 km
- Looser Untergrund:** 2,49 km



Ausflug Jura Langenbruck Kloster Schöntal

Gelb Anfahrt mit Auto oder ebike oder Zug
Oensingen – Balsthal und Bus bis nach Langenbruck

